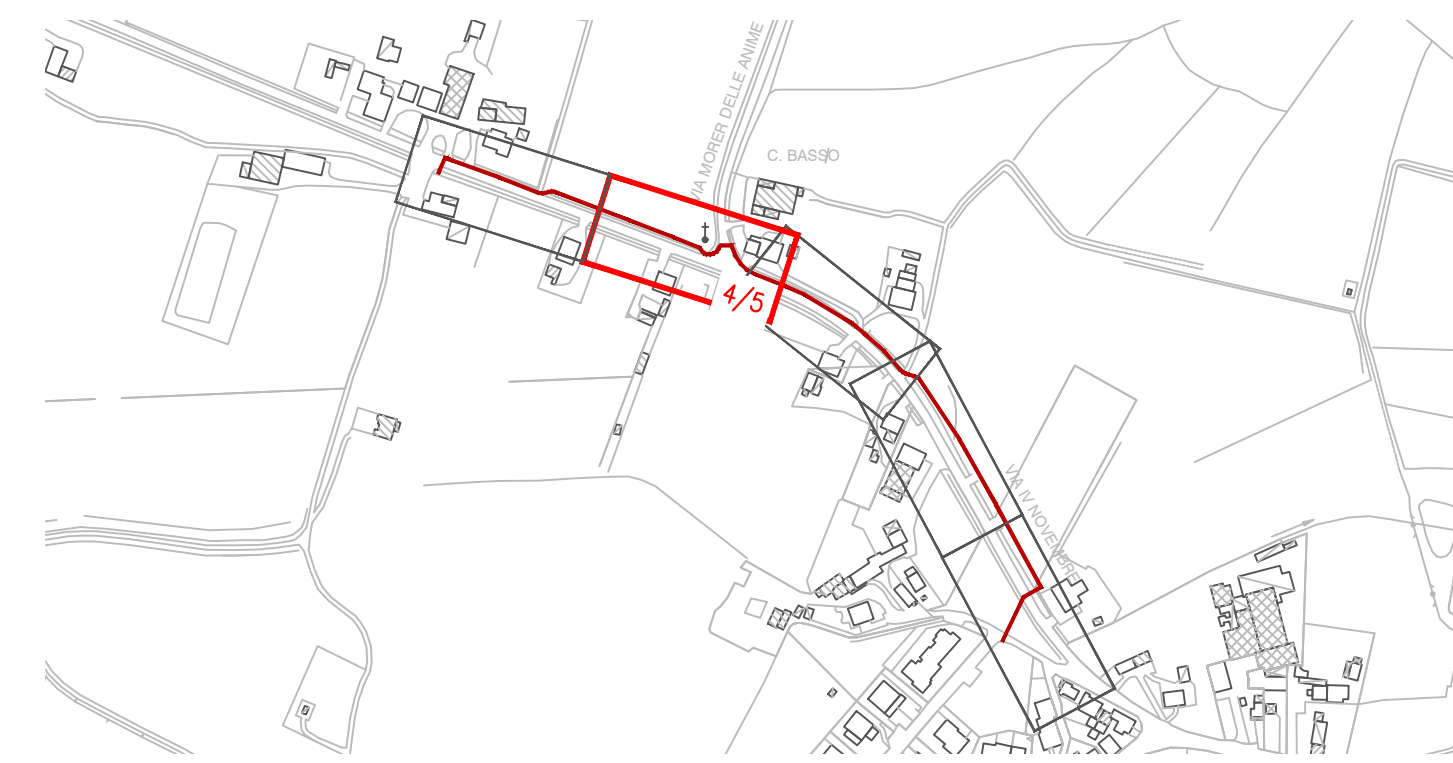
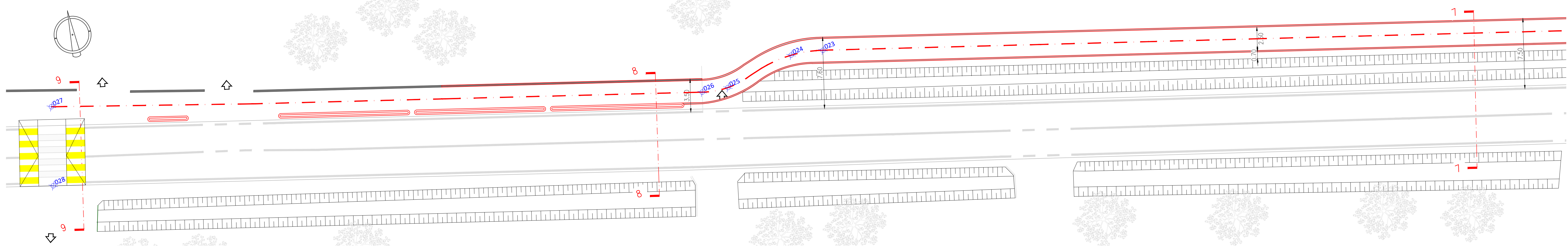
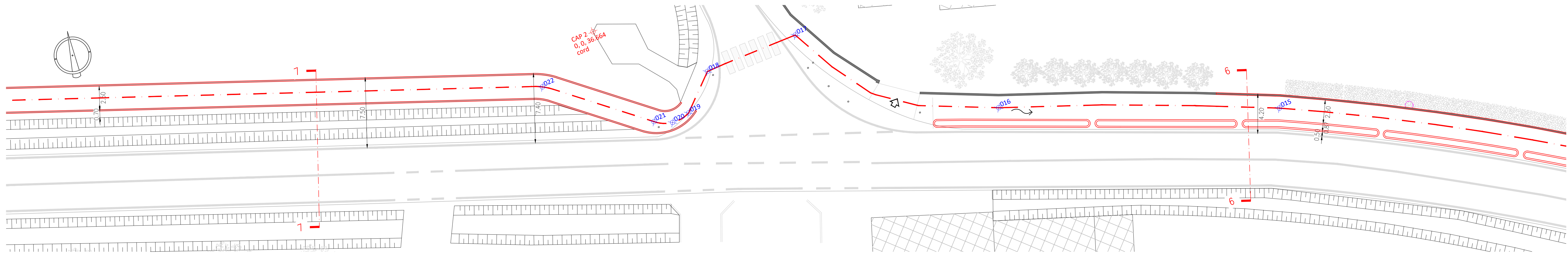
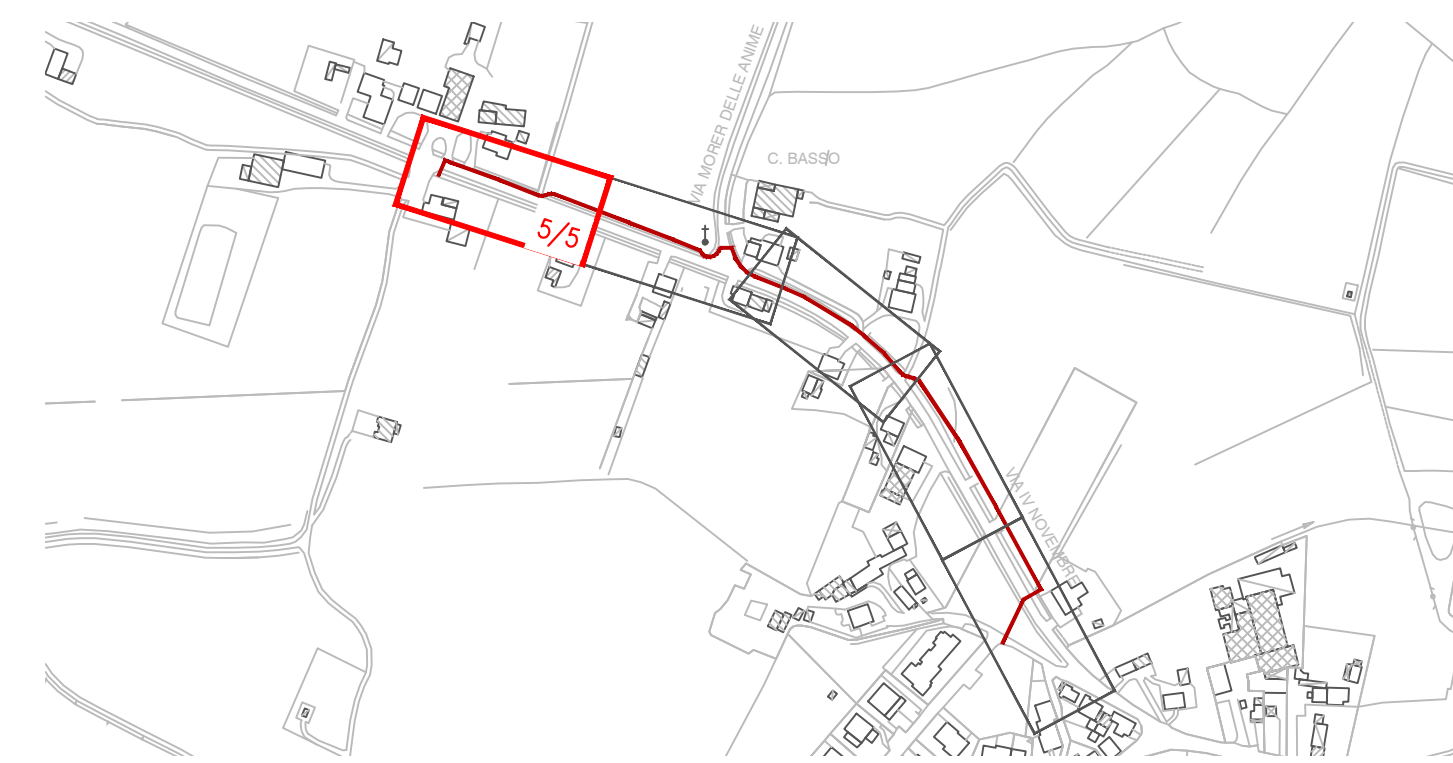


PUNTO	NORD	OVEST	QUOTA
CAP 1	0.00	0.00	35.55
CAP 2	269.00	194.61	36.66
001	7.33	-5.72	35.48
002	23.66	-14.86	35.60
003	25.44	-15.31	35.60
004	27.21	-14.83	35.60
005	70.70	10.01	35.77
006	73.59	10.34	35.82
007	75.81	8.59	35.87
008	82.25	-2.91	35.50
009	130.04	23.65	35.80
010	166.31	46.64	36.15
011	174.79	52.89	36.15
012	181.28	62.22	36.15
013	192.24	71.58	36.15
014	211.55	92.42	36.15
015	233.76	129.92	36.21
016	245.12	157.62	36.22
017	260.51	174.77	36.22
018	260.46	184.91	36.24
019	257.13	188.44	36.28
020	256.83	190.41	36.32
021	257.67	192.21	36.34
022	265.60	201.82	36.40
023	298.80	289.32	36.76
024	299.59	292.66	36.78
025	298.95	300.21	36.80
026	299.54	302.93	36.82
027	324.37	367.77	37.15
028	316.48	370.77	37.25



LEGENDA

- linea bianca
- - - osse pista ciclabile



**PROGETTO ESECUTIVO**

Titolo:  
 PLANIMETRIA DI TRACCIAMENTO  
 TRATTO 3

**PISTA CICLABILE PER LA MESSA IN SICUREZZA DEL TRATTO STRADALE DI VIA IV NOVEMBRE, DA VIA PAPA LUCIANI A VIA MORER DELLE ANIME, CON PERCORSO CICLOPEDONALE A COLLEGAMENTO DELLA FRAZIONE DI RAMERA LUNGO LA VIA MORER DELLE ANIME, MONTICANO E VIA MICELLINA A MARENO DI PIAVE**

Elaborato: **T.07.03**

Località:  
 MARENO DI PIAVE  
 Via IV Novembre

Progettista:  
 Cavallin ing. Eros

Collaboratori:

DATA	REV.	DESCRIZIONE	CAPO COMMESSA	OPERATORE	RESAME	VERIFICA	VALIDAZIONE	Scala:
17.11.2020	b	aggiornamento esproprio	ing. E. Cavallin	sa	ec	ec	ec	1:200
06.03.2020	a	prima emissione	ing. E. Cavallin	sa	ec	ec	ec	Commissa:
								<b>7331</b>