



REGIONE VENETO
 PROVINCIA DI TREVISO
 COMUNE DI
 MARENO DI PIAVE



IL PROGETTISTA

IL RESPONSABILE DEL PROCEDIMENTO

PROGETTO DEFINITIVO - ESECUTIVO

**ADEGUAMENTO E MESSA IN SICUREZZA
 DEI CIMITERI COMUNALI**


COMMITTENTE
 COMUNE DI MARENO DI PIAVE - PROVINCIA DI TREVISO
 31010 Piazza Municipio n.13
 C.F. 82006050262

TAVOLA
**2/C
 RAMERA**

ALLEGATO n.7 **ELABORATI GRAFICI DI PROGETTO**

IL PRESENTE ELABORATO, NON POTRA' ESSERE RIPRODOTTO NE CONSEGATO A TERZI NE UTILIZZATO PER SCOPPI DIVERSI DA QUELLO DI DESTINAZIONE SENZA L'AUTORIZZAZIONE SCRITTA DI QUESTO STUDIO TECNICO.

ing. enrico dalle ceste = studio di ingegneria civile =
 31053 PIEVE DI SOLIGO (tv) via Aldo Moro 21 int.2 - tel. 0438.981088 - fax. 0438.1890190 - E-mail: studio@dalleceste.it


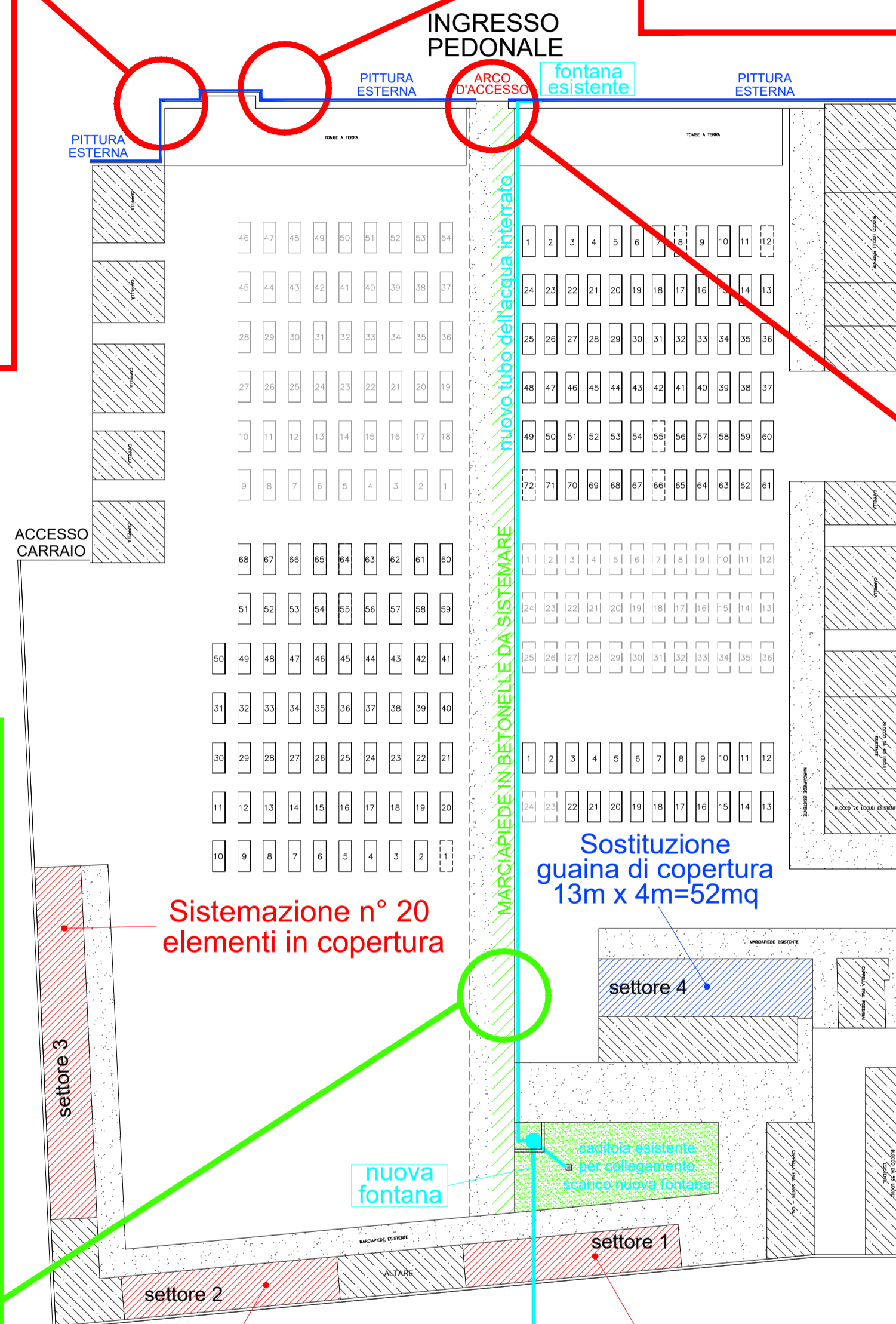


PILASTRO DA RISANARE

**PLANIMETRIA CIMITERO
 RAMERA
 scala 1:250**



PIANTE DA ESTIRPARE



Orientamento




**MARCIAPIEDE IN BETONELLE
 DA SISTEMARE**


**Sistemazione n° 20
 elementi in copertura**

**Sistemazione n° 12
 elementi in copertura**

**Sistemazione n° 12
 elementi in copertura**

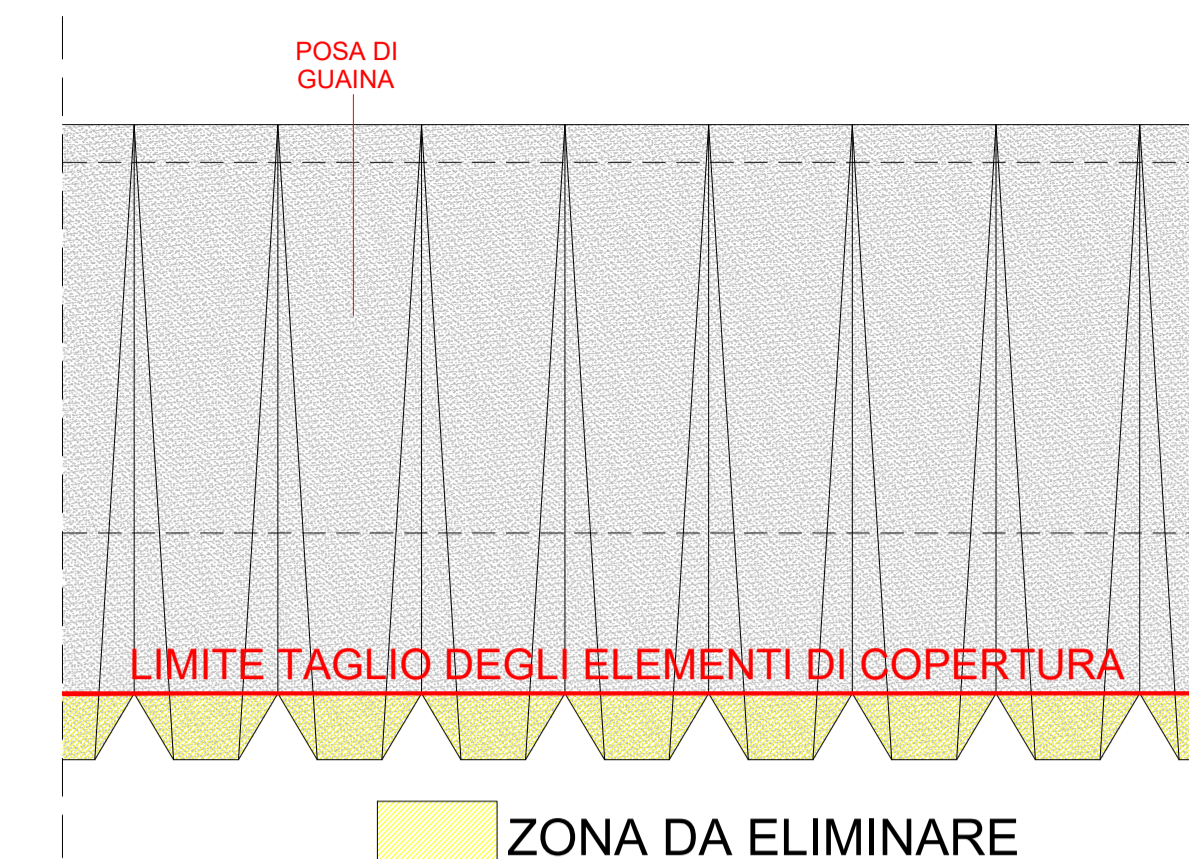


**INGRESSO DA RISANARE
 LATO DX**

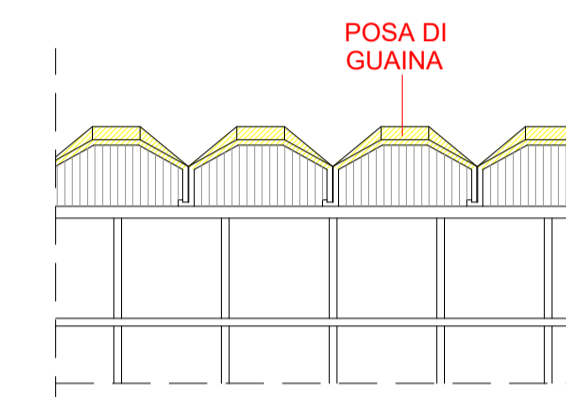


**INGRESSO DA RISANARE
 LATO SX**

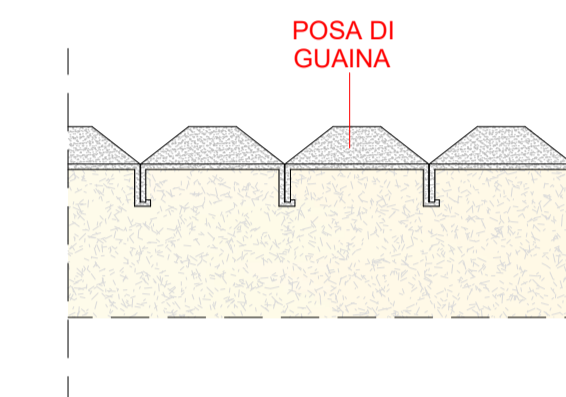
**PIANTA ELEMENTI DI COPERTURA
 scala 1:50**



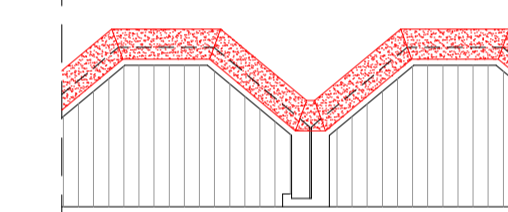
**PROSPETTO INTERNO
 scala 1:50**



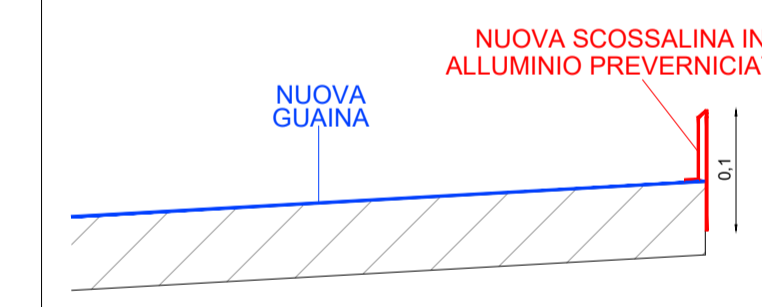
**PROSPETTO ESTERNO
 scala 1:50**



**PROSPETTO
 NUOVA SCOSSALINA
 scala 1:20**



**SEZIONE
 NUOVA SCOSSALINA
 scala 1:5**



**SEZIONE ZONA CON
 COPERTURA PIANA
 scala 1:50**


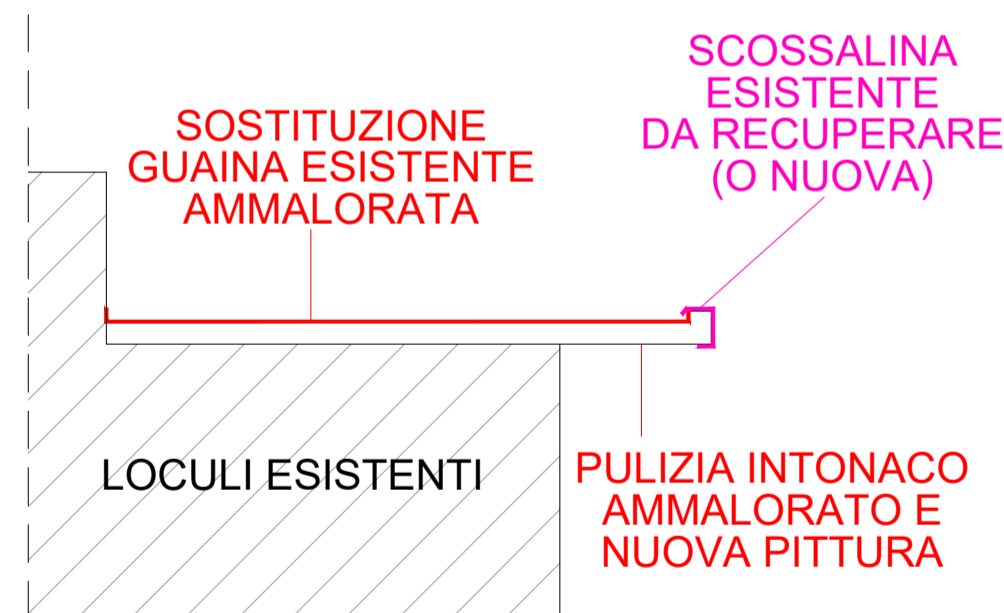


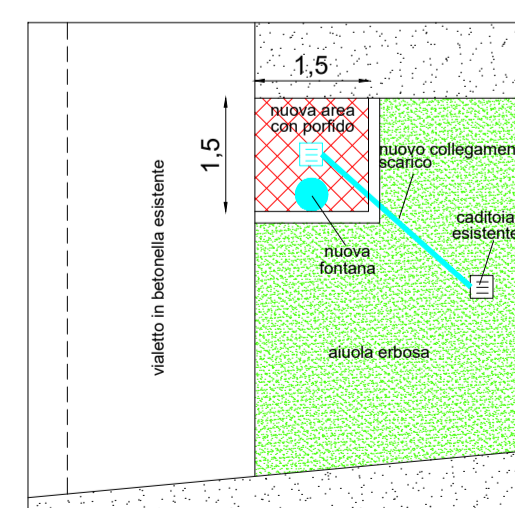
FOTO INTONACO INFERIORE




FOTO COPERTURA



**TIPOLOGIA TIPO
 NUOVA FONTANA**



**PARTICOLARE ZONA
 NUOVA FONTANA
 Scala 1:100**



ZONA NUOVA FONTANA



CADITOIA ESISTENTE



FOTO ELEMENTI IN CLS




FOTO ELEMENTI IN CLS